

Camino Rurales en Argentina

Desde la Agroindustria



Ministerio de Agroindustria
Presidencia de la Nación



LACTEOS

- 8.700 tambos
- 670 industrias lácteas
- 1% del PBI (primario)
- 1,6% del PBI (industria)
- 70 mil empleos directos (primario e industrial)
- 27 millones lts. por día
- 10 mil millones lts. por año
- + 1.700 camiones
- +280 mil kms por día




CARNE BOVINA

- 2,8 millones tns anuales de faena
- 12 millones de cabezas faenadas anualmente



CARNE AVIAR Y HUEVOS

- 5.342 granjas de pollo
- 1.315 granjas de huevos
- + 2 millones de tns anuales de carne aviar
- + 800 mil tns anuales de huevos (13 mil millones)



ESCUELAS RURALES

- + 15.000 escuelas rurales en todo el país
- 38% de los establecimientos de todo el país
- 1 millón de alumnos
- 10% del alumnado del país

¿Qué estamos haciendo?

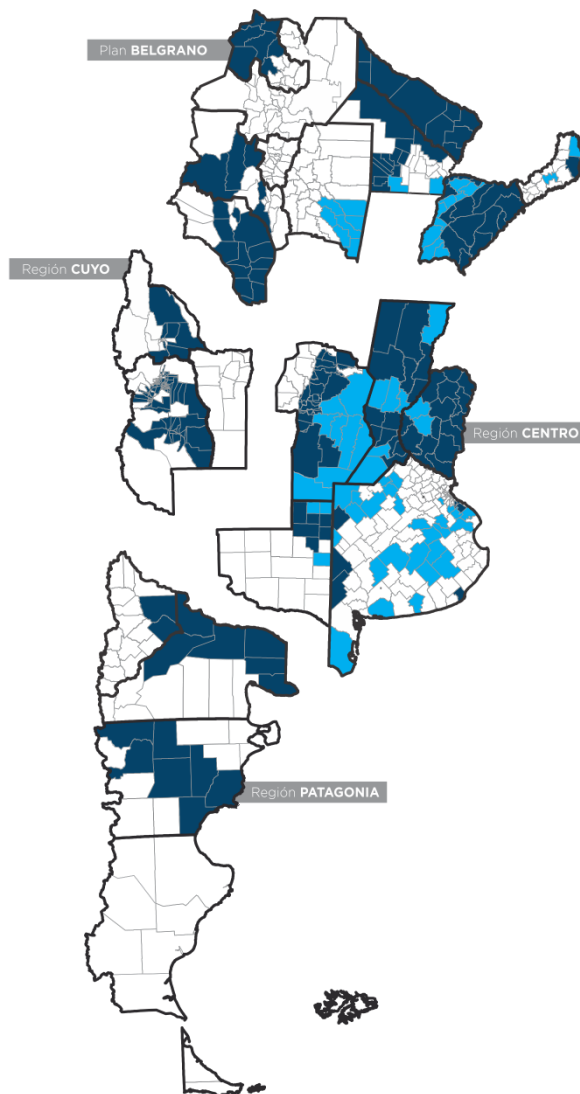
FONDO NACIONAL DE EMERGENCIAS

OBRAS

	Km. de Caminos	6.281
	Km. de Canales	194

ALCANCE

	Productores	21.551
	Tambos	1.273
	Escuelas Rurales	194



UCAR

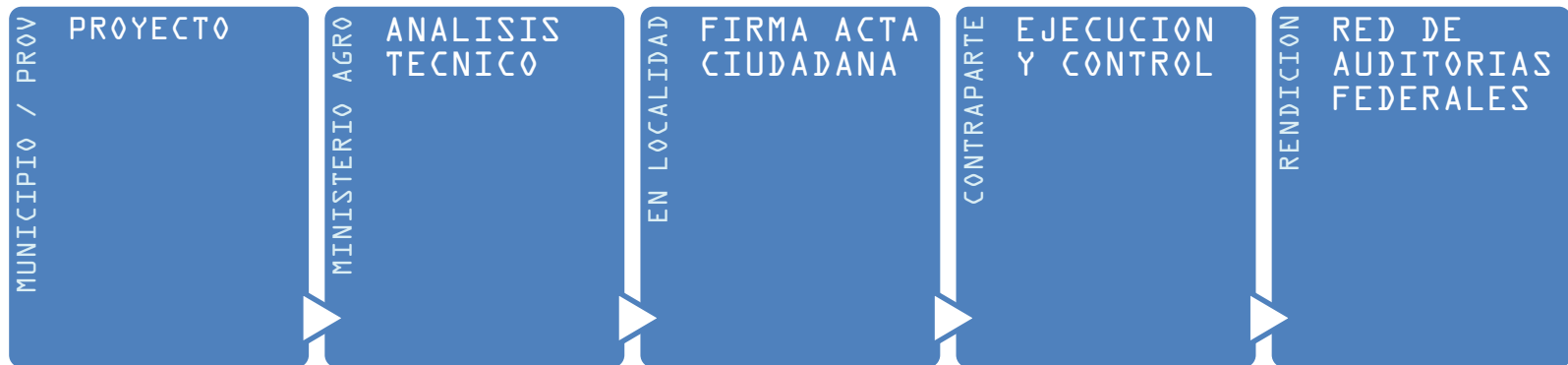
ALCANCE

6.193 EAPs	464 Alumnos y docentes
11.664 Personas residentes	1.033 Trabajadores permanentes
1.332 Viviendas	1.158 Productores Agropecuarios

Telsen (Chu), San Justo (Cba), Goya y San Miguel (Ctes), Tala, Diamante, La Paz y Uruguay (EERR), La Paz y San Carlos (Mendoza), Calingasta y Rawson (Sjuan), Castellanos (Sta Fe), Río Chico (Tuc)

¿Cómo lo hacemos? •

• PROCESO DE ADJUDICACION DE OBRAS



PLAN DE MEJORAMIENTO Y REPARACION DE CAMINOS RURALES: CUENCAS LECHERAS

Localización geográfica:

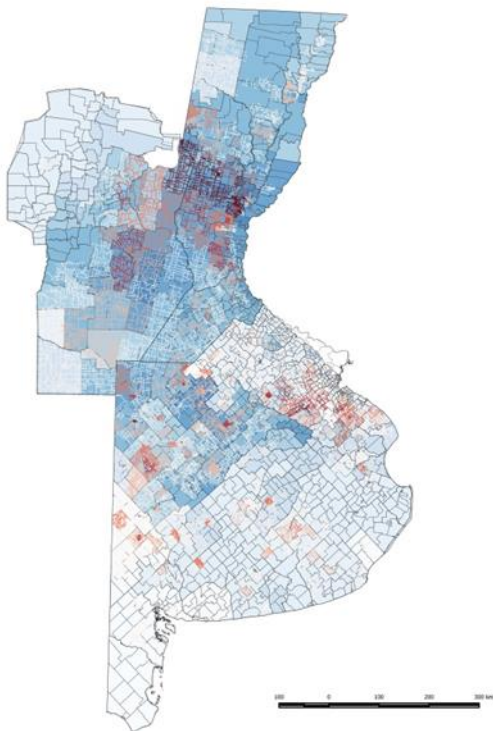
Córdoba (400 kms): Río Primero, Río Segundo, San Justo, Tercero Arriba y San Martín

Santa Fe (300 kms): Castellanos y Las Colonias

Buenos Aires (430 kms): Gral. Villegas, Trenque Lauquen, Adolfo Alsina-Salliqueló, Lobos y Bolívar

Entre Ríos (120 kms): Nogoyá

Beneficiarios: 1.200 productores tamberos



¿Hacia dónde vamos? •

Fomento de formación
de Entidades
Viales

Proyectos de
Participación
Pública - Privada

En ARGENTINA hay 490 Entidades para la Gestión de los Caminos

BUENOS AIRES

- 53 Municipios cuentan con Entidades
- 3.530 kms

CORDOBA

- 289 Consorcios Camineros
- 19 Consorcios Regionales
- 57.700 kms

Rurales ENTRE RIOS

- 5 Consorcios Camineros
- 900 kms

CORRIENTES

- 40 Consorcios Camineros
- Divididos en 9 zonas
- 12.000 kms

CHACO

- 101 Consorcios Camineros
- 27.442 kms



Ministerio de Agroindustria
Presidencia de la Nación